


DDH COMPLETED AND PLANNED
PAUL ISNARD PROJECT
MONTAGNE D'OR DEPOSIT

**PLAN DES FORAGES COMPLÉTÉS
ET PLANIFIÉS**
PROJET PAUL ISNARD
GISEMENT MONTAGNE D'OR



Date: 25 Fev 2014





Legend - Légende


-  Road Piste
-  Zone 1: Hanging Wall - Éponte
-  Zone 2: UFZ
-  Zone 3: LFZ
-  Zone 4: FootWall

DDH - SONDAGE CAROTTÉ 2013-2014

-  Completed / Complété (35)
-  Planned / Planifié (84)

HISTORICAL DDH - SONDAGE CAROTTÉ HISTORIQUE

-  2012-2011 Columbus Gold (45)
-  1998-1996 Guyanor (56)



Échelle: 1:10 000

0 125 250
m

Système coordonnées: WGS 1984 UTM 22N